



Adolf Hackner Weg SWC

🕒 03:18 ↔ 11,8 km ⌀ 3,6 km/h ↗ 220 m ↘ 220 m



- ↑ 1. Am Startpunkt in Richtung Südosten
für 13 m – gesamt 13 m
















- ↘ 2. Rechts und Weg folgen.
für 42 m – gesamt 55 m

- ↘ 3. Rechts auf Am Hallenbad.
für 18 m – gesamt 74 m

- Y 4. An der Gabelung links halten auf Wanderweg (SAC T1).
für 74 m – gesamt 148 m

- Y 5. An der Gabelung links halten und Wanderweg (SAC T1) folgen.
für 45 m – gesamt 193 m

↶	6. Links und Weg folgen. für 790 m – gesamt 984 m
↷	7. Rechts und Weg folgen. für 203 m – gesamt 1,19 km
↶	8. Links und Weg folgen. für 125 m – gesamt 1,31 km
↷	9. Rechts auf St 2227. für 31 m – gesamt 1,34 km
↶	10. Links auf Weg. für 88 m – gesamt 1,43 km
Y	11. An der Gabelung links rechts halten und Weg folgen. für 418 m – gesamt 1,85 km
↶	12. Links und Weg folgen. für 18 m – gesamt 1,87 km
↷	13. Rechts und Weg folgen. für 22 m – gesamt 1,89 km
↶	14. Links und Weg folgen. für 37 m – gesamt 1,93 km
↶	15. Links und Wanderweg (SAC T1) folgen. für 192 m – gesamt 2,12 km
↷	16. Rechts und Wanderweg (SAC T1) folgen. für 113 m – gesamt 2,23 km
↶	17. Links und Weg folgen. für 189 m – gesamt 2,42 km
Y	18. An der Gabelung links rechts halten und Weg folgen. für 186 m – gesamt 2,61 km
↷	19. Rechts und Nebenstraße folgen. für 18 m – gesamt 2,63 km
Y	20. An der Gabelung links halten und Nebenstraße folgen. für 39 m – gesamt 2,67 km
Y	21. An der Gabelung links rechts halten und Nebenstraße folgen. für 89 m – gesamt 2,75 km
Y	22. An der Gabelung links rechts halten und Wanderweg (SAC T1) folgen. für 408 m – gesamt 3,16 km
Y	23. An der Gabelung links halten und Wanderweg (SAC T1) folgen. für 507 m – gesamt 3,67 km
↷	24. Scharf links und Weg folgen. für 322 m – gesamt 3,99 km
↶	25. Links auf RH 29. für 73 m – gesamt 4,07 km

-
-  26. Rechts auf Weg.
für 318 m – gesamt 4,38 km
-
-  27. Links und Weg folgen.
für 3,38 km – gesamt 7,76 km
-
-  28. Rechts und Weg folgen.
für 157 m – gesamt 7,92 km
-
-  29. Scharf links und Weg folgen.
für 1,13 km – gesamt 9,05 km
-
-  30. Rechts und Weg folgen.
für 416 m – gesamt 9,47 km
-
-  31. Links und Weg folgen.
für 1,21 km – gesamt 10,7 km
-
-  32. Geradeaus auf Bergstraße, RH 28.
für 112 m – gesamt 10,8 km
-
-  33. Rechts auf Wanderweg (SAC T1).
für 264 m – gesamt 11,1 km
-
-  34. Geradeaus auf Kreuzweg.
für 113 m – gesamt 11,2 km
-
-  35. Links und Kreuzweg folgen.
für 93 m – gesamt 11,3 km
-
-  36. Scharf links auf Wanderweg (SAC T1).
für 156 m – gesamt 11,4 km
-
-  37. An der Kreuzung auf Hühnerweg Leicht rechts abbiegen.
für 219 m – gesamt 11,6 km
-
-  38. Links auf Nürnberger Straße.
für 122 m – gesamt 11,8 km
-
-  39. Rechts auf Am Kirchberg.
für 26 m – gesamt 11,8 km
-
-  40. Geradeaus auf Marktplatz.
für 59 m – gesamt 11,8 km